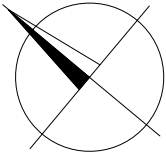





- Legenda:**
- 1038 Parcelní číslo
 - Hranice pozemku
 - Stávající terénní hrany
 - Věcná břemena
 - Hranice katastrálních území
 - Navržené hrany
 - Vysazovaná dřevina
 - 125 Číslo vysazované dřeviny
 - Oblast výsadby
 - Louka
 - Zadržení vody v tůních
 - Zásyp stávajícího koryta
 - Opevnění kamenným pohozem
 - Stabilizace kamenným pasem

V2	Remízek u T1	Celkem	21	ks
číslo stromu	druh česky	druh latinsky	obvod kmene / výška kmínku (cm)	typ sazenice
105	Lípa srdčitá	Tilia cordata	10-12	prostokořenný
106	Dub letní	Quercus robur	10-12	prostokořenný
107	Javor mléč	Acer platanoides	6-8	prostokořenný
108	Líška obecná	Corylus avellana	40-60	krytokořenný
109	Svída krvavá	Cornus sanguinea	60-80	krytokořenný
110	Dub letní	Quercus robur	10-12	prostokořenný
111	Vrba jíva	Salix caprea	20-40	krytokořenný
112	Bez černý	Sambucus nigra	40-60	krytokořenný
113	Topol černý	Populus nigra	8-10	prostokořenný
114	Vrba jíva	Salix caprea	20-40	krytokořenný
115	Líška obecná	Corylus avellana	40-60	krytokořenný
116	Dub letní	Quercus robur	10-12	prostokořenný
117	Vrba jíva	Salix caprea	20-40	krytokořenný
118	Líška obecná	Corylus avellana	40-60	krytokořenný
119	Svída krvavá	Cornus sanguinea	60-80	krytokořenný
120	Vrba bílá	Salix alba	10-12	prostokořenný
121	Javor babyka	Acer campestre	6-8	prostokořenný
122	Dub letní	Quercus robur	16-18	prostokořenný
123	Topol černý	Populus nigra	6-8	prostokořenný
124	Bez černý	Sambucus nigra	60-80	krytokořenný
125	Javor mléč	Acer platanoides	6-8	prostokořenný

Minimální vzájemná vzdálenost mezi vysazovanými dřevinami je 6 m.
Celá oblast výsadby bude po jejím obvodu oplocena proti vniknutí zvěře. Délka oplocenky je 130 m.



 VODOHOSPODÁŘSKÝ ROZVOJ A VÝSTAVBA a.s. Nábřeží 90/4, Smíchov 150 00 Praha 5 DIVIZE 06	VÝŠKOPISNÝ SYSTÉM: BpV POLOHOPISNÝ SYSTÉM: S-JTSK		Verze	Paré
	Kreslil Ing. Pavel Benda 	Navrhl Ing. Pavel Benda 		
Kraj Jihočeský	Obec Tábor		Soubor 20240603_R_S.dwg	
Investor Státní pozemkový úřad	K.Ú. Náchod u Tábora, Nasavrky, Hejlov		Formát A3	
Revitalizace potoků Radimovický a Svrabovský			Datum 11/2023	
SO 3 - Kácení a výsadba			Stupeň DSP/DPS	
Výsadba V2			Zakázka 1387/006	
			Měřítko 1:200	Č. výkresu D.5.4.